

**UCHWAŁA NR XII/92/2000**  
**RADY MIEJSKIEJ W BŁĄŻOWEJ**  
**Z DNIA 29 luty 2000 rok**

**w sprawie uchwalenia studium uwarunkowań i kierunków zagospodarowania  
przestrzennego miasta i gminy Błazowa oraz określenia polityki przestrzennej.**

Działając na podstawie art. 18 ust. 2 pkt. 15 ustawy z dnia 8 marca 1990 r. o samorządzie gminny (tekst jednolity Dz. U. Nr 13 z 1996 r. poz. 74 z późniejszymi zmianami) oraz art. 6 ust. 1 i art. 67 ust. 3 ustawy z dnia 7 lipca 1994 r. o zagospodarowaniu przestrzennym z późniejszymi zmianami (tekst jednolity Dz. U. Nr 15 z 1999 r. poz. 139)

Rada Miejska w Błazowej postanawia co następuje:

§ 1

Uchwala się przedłożone przez Zarząd Gminy Błazowa „Studium uwarunkowań i kierunków zagospodarowania przestrzennego miasta i gminy Błazowa”, złożone z dwóch części tj.

1. „Diagnoza stanu i uwarunkowania” – jako część I,
  2. „Kierunki zagospodarowania przestrzennego” – jako część II
- zwane dalej „studium”.

§ 2

W celu realizacji ustalonych kierunków zagospodarowania przestrzennego określa się niżej sformułowane zasady polityki przestrzennej.

**W ZAKRESIE OCHRONY ŚRODOWISKA**

1. Na obszarach i w obrębie obiektów chronionych na podstawie obowiązujących przepisów respektować zakazy i nakazy, określone w tych przepisach.
2. Podjąć działania formalne, zmierzające do objęcia ochroną prawną terenu wskazanego do powiększenia obszaru chronionego krajobrazu oraz wartościowych drzew.
3. Nie dopuścić do blokowania systemu powiązań przyrodniczych, w tym korytarzy ekologicznych, poprzez ustalanie odpowiednich odległości lokalizacji obiektów budowlanych od tych cieków i obowiązku zachowania biologicznej obudowy cieków wodnych.
4. Nie dopuszczać do lokalizacji inwestycji szczególnie szkodliwych dla środowiska.

5. Dążyć do wyeliminowania zanieczyszczeń wód powierzchniowych, poprzez rozbudowę systemu grupowego odprowadzania i oczyszczania ścieków, rozwój indywidualnych sposobów oczyszczania ścieków oraz wyeliminowanie niekontrolowanego odprowadzania zanieczyszczeń do wód i gruntów.
6. Dążyć do ograniczania ilości odpadów komunalnych poprzez ich segregację, podejmować działania zmierzające do poprawy systemu gromadzenia i usuwania odpadów.
7. Preferować wysokosprawne, zautomatyzowane źródła ciepła, podjąć działania zmierzające do zmiany źródeł ogrzewania na takie, które nie pogarszają stanu środowiska w mieście i we wszystkich wsiach tj. budowę sieci gazowej .
8. Przeciwdziałać zagrożeniom powodziowym poprzez poprawę retencji obszaru, w tym:
  - 1) przyśpieszyć zalesienia terenów na wskazanych obszarach, z uwzględnieniem wymagań określonych przepisami szczególnymi,
  - 2) podjąć działania formalne, zmierzające do realizacji zbiorników retencyjnych wody,
  - 3) wprowadzić ograniczenia dla zabudowy w dolinie Ryjaka na terenach zalewowych,
9. Przeciwdziałać zagrożeniom ruchów masowych ziemi, poprzez:
  - 1) zalesianie w pierwszej kolejności terenów osuwiskowych, erozyjnych i położonych na stromych stokach w obrębie obszarów wskazanych do tworzenia kompleksów leśnych
  - 2) dopuszczanie nowej zabudowy na zabudowanych terenach osuwiskowych (oznaczonych w studium symbolem „MO”), wyłącznie po udokumentowaniu przez inwestora - na podstawie odpowiednich badań hydrogeologicznych, że nowa inwestycja nie będzie zagrożona i nie spowoduje zagrożeń dla stabilności zabudowy istniejącej w sąsiedztwie i terenów oznaczonych w studium jako „tereny osuwiskowe”,
  - 3) niedopuszczanie nowej zabudowy na terenach osuwiskowych, położonych na terenach rolnych „R” i terenach z przewagą gruntów odpowiednich do zalesienia,
  - 4) wydzielenie z zasobów gruntów gminnych działek na obszarach wskazanych do koncentracji zabudowy, które stanowiłyby oferty zamienne dla inwestorów posiadających działki na terenach osuwiskowych lub rezerwę dla realizacji nowych domów dla osób, których domy byłyby dotknięte skutkami osuwisk.
10. Kontynuować proekologiczną edukację społeczności miasta i gminy.

## W ZAKRESIE WARTOŚCI KULTUROWYCH I KRAJOBRAZU

1. Przy działaniach inwestycyjnych dotyczących zabudowy i zagospodarowania w obrębie stref konserwatorskich A i B, priorytetowo traktować działania modernizacyjne, zapewniające zachowanie wartości historycznych i kulturowych na warunkach określonych przez służbę konserwacji zabytków, przy czym należy uwzględnić wytyczne, zawarte w załączonych do dokumentacji studium opracowaniach, tj.:
  - 1) „Studium historyczno-urbanistyczne miasta Błazowa”,
  - 2) „Studium wartości kulturowych gminy Błazowa”
2. Podjąć działania zmierzające do zabezpieczenia i konserwacji istniejących obiektów zabytkowych oraz uregulowania ich statusu prawnego jako obiektów wpisanych odpowiednimi decyzjami do rejestru zabytków.

## W ZAKRESIE KSZTAŁTOWANIA STRUKTURY FUNKCJONALNO-PRZESTRZENNEJ

1. **Na obszarach rolniczej przestrzeni produkcyjnej**, oznaczonych na rysunku kierunków zagospodarowania przestrzennego symbolem „R” dążyć do poprawy przestrzennej struktury pól kontynuując proces scalania i wymiany gruntów, do poprawy dojazdów do pól, zwiększenia zasięgu melioracji oraz zmniejszenia zakwaszenia gleb, stosować zabiegi glebochronne i wodochronne. Na obszarach tych dopuszczać wyłącznie realizację sieci i urządzeń infrastruktury technicznej oraz dróg niezbędnych dla funkcjonowania gminy lub jej powiązań z otoczeniem. Nie dopuszczać do naruszania istniejących urządzeń melioracyjnych. Nie dopuszczać realizacji nowych zagród poza działkami przylegającymi do działek już zabudowanych. Istniejąca zabudowa może być modernizowana i dostosowywana do funkcji agroturytycznych.
2. **Na obszarach rolnych z dopuszczeniem zabudowy**, oznaczonych orientacyjnie na rysunku kierunków zagospodarowania przestrzennego, dopuścić:  
realizację nowej i przebudowę istniejącej zabudowy o różnych funkcjach pod warunkiem zapewnienia przez inwestora realizacji na własny koszt systemu odprowadzania i oczyszczalnia ścieków, doprowadzenia energii elektrycznej, ogrzewania budynków w sposób nie pogarszający stanu środowiska naturalnego, indywidualnego zaopatrzenia w wodę, posiadania dojazdu do drogi publicznej. Dopuszczenie zabudowy nie może

dotyczyć działek położonych na terenach zalewowych wodami  $Q_5$ , na osuwiskach bez zabezpieczeń przed zagrożeniami osuwiskowymi, na stokach o spadkach przekraczających 20 % oraz w korytarzu wskazanego przebiegu projektowanych linii elektroenergetycznych 110 kV.

Na obszarach tych dopuszcza się rozbudowę cmentarzy, z uwzględnieniem ograniczeń w użytkowaniu terenów sąsiednich, określonych przepisami szczególnymi.

3. **Na obszarach rolnych o przewadze gruntów odpowiednich do zalesienia** i wskazanych do tworzenia nowych kompleksów leśnych (oznaczonych na rysunku kierunków zagospodarowania przestrzennego symbolem „LD”) nie dopuszczać nowej zabudowy. Dopuszczyć możliwość modernizacji i uzupełnienia zabudowy istniejącej poza terenami osuwiskowymi i stokami o spadkach powyżej 20 %. Dążyć do przyśpieszenia zalesień najkorzystniejszych do tego celu gruntów i związanych z tym procedur formalnych.
4. **Na obszarach leśnych**, (oznaczonych na rysunku kierunków zagospodarowania przestrzennego symbolem „LO”) i wskazanych do powstawania nowych kompleksów leśnych, prowadzić gospodarkę uwzględniającą plany zagospodarowania i uproszczone plany zagospodarowania lasów.
5. **Na obszarach wskazanych do koncentracji zabudowy** dążyć do intensyfikowania zabudowy o różnych funkcjach, przy czym:
  - 1) sukcesywnie sporządzać plany zagospodarowania przestrzennego, regulujące przeznaczenie terenów, zasady zagospodarowania, kształtowania zabudowy i podziału terenów na działki budowlane, zasady obsługi w zakresie infrastruktury technicznej i komunikacji, warunki zagospodarowania wynikające z potrzeb ochrony środowiska przyrodniczego i kulturowego,
  - 2) dążyć do wyposażania tych obszarów w grupowe systemy odprowadzania i oczyszczania ścieków, modernizacji systemu zaopatrzenia w energię elektryczną, budowy sieci gazowej i wodociągowej, oświetlenia ulicznego, rozbudowy sieci telekomunikacyjnej, modernizacji sieci drogowej umożliwiającej poprawę dostępności komunikacyjnej terenów budowlanych i bezpieczeństwa ruchu drogowego,

ponadto:

- a) **na terenie wskazanym do rozwoju centrum** miasta i gminy oznaczonym na rysunku kierunków zagospodarowania przestrzennego symbolem „C”
- zarezerwować tereny pod lokalizację usług publicznych o znaczeniu ponadgminnym i gminnym,
  - preferować lokalizację usług komercyjnych nie pogarszających stanu środowiska,
  - przy realizacji nowych i rozbudowie istniejących budynków mieszkalnych, zwłaszcza wzdłuż głównych ciągów ulicznych, wymagać przeznaczania części tych budynków na cele usługowe,
  - nie dopuszczać do realizacji nowych obiektów usługowych bez parkingów (w tym publicznie dostępnych) oraz bez elementów zieleni urządzonej,
- b) **na obszarach koncentracji mieszkalnictwa i usług** oznaczonych na rysunku kierunków zagospodarowania przestrzennego symbolem „MU”
- preferować lokalizację budownictwa mieszkaniowego jednorodzinnego i mieszkaniowo-gospodarczego związanego z gospodarstwami rolnymi,
  - wyznaczyć działki na terenie miasta Białowa, które mogą być wykorzystane w miarę potrzeby dla realizacji komunalnego budownictwa mieszkaniowego,
  - umożliwiać realizację obiektów i urządzeń dla różnorodnych form komercyjnej działalności gospodarczej o oddziaływaniu nie powodującym przekroczeń dopuszczalnych norm środowiska poza granice działki, do której inwestor posiada tytuł prawny i na działkach nie większych niż 1,0 ha,
  - usługi publiczne lokalizować w rejonach wskazanych do ich koncentracji (oznaczonych na rysunku kierunków zagospodarowania przestrzennego symbolem „UP” a także „US”),
- c) **na obszarach koncentracji działalności gospodarczej** oznaczonych na rysunku kierunków zagospodarowania przestrzennego symbolem GPU, wskazywać głównie lokalizacje obiektów i urządzeń działalności usługowej oraz produkcyjnej, mogących pogorszyć stan środowiska w granicach tych obszarów, z uwzględnieniem odporności środowiska na antropopresję. Można dopuszczać funkcję mieszkaniową w przypadkach, gdy prowadzona działalność gospodarcza nie będzie szkodliwa dla zdrowia ludzi,
- d) **w rejonach koncentracji obiektów i urządzeń obsługi komunalnej** oznaczonych na rysunku kierunków zagospodarowania przestrzennego symbolami „GK”, „NO”,

„W”, GPZ, wskazanych pod obiekty i urządzenia obsługi w zakresie infrastruktury technicznej (takich jak ujęcia wody, oczyszczalnie ścieków, stacje energetyczne oraz inne), należy dążyć do utworzenia zasobów gruntów na te cele,

- e) przy zainwestowaniu **terenów koncentracji obiektów i urządzeń dla turystyki i rekreacji** oznaczonych na rysunku kierunków zagospodarowania przestrzennego symbolami „TR”, „US” wykorzystywać wskazania określone w opracowaniu p.t. „Kierunki rozwoju turystyki”, załączonym do merytorycznej dokumentacji studium. Dopuszczyć możliwość uzupełnienia niektórych terenów funkcją mieszkaniową, szczególnie dla inwestorów związanych z inwestowaniem w zakresie funkcji podstawowej.

#### **W ZAKRESIE KSZTAŁTOWANIA ZABUDOWY**

1. Wskazane jest, aby budowane obiekty nie odbiegały od stylu regionalnego.
2. Nie dopuszczać realizacji budynków ze stropodachem oraz nie uwzględniających zaleceń dotyczących zabudowy na terenach ochrony krajobrazu naturalnego i kulturowego, zawartych w „Studium historyczno-urbanistycznym miasta Błazowa” i „Studium wartości kulturowych gminy Błazowa” załączonych do merytorycznej dokumentacji studium.

#### **W ZAKRESIE KOMUNIKACJI**

1. Wspomagać działania dotyczące modernizacji i poprawy stanu technicznego dróg powiatowych
2. Nie dopuszczać do zabudowy terenu wskazanego jako rezerwa na przełożenie odcinka drogi powiatowej przebiegającej przez obszar miasta Błazowa
3. Sukcesywnie modernizować drogi gminne, z preferowaniem dróg obsługujących obszary i tereny wskazane do koncentracji zabudowy oraz główne drogi dojazdowe do pól, wydzielone w wyniku scaleń gruntów
4. Nie dopuścić do zmniejszenia liczby miejsc postojowych dla samochodów i dążyć do zwiększenia ilości parkingów

#### **W ZAKRESIE INFRASTRUKTURY TECHNICZNEJ**

1. Zintensyfikować działania zmierzające do zaopatrzenia miasta i wsi w gaz ziemny

2. Kontynuować budowę systemu kanalizacji i oczyszczania ścieków
3. Podjąć działania zmierzające do znalezienia nowych źródeł zbiorowego zaopatrzenia w wodę i kontynuować budowę sieci wodociągowej
4. Rozbudowywać, w miarę narastania i konkretyzacji potrzeb oraz modernizować elektroenergetyczne sieci rozdzielcze i oświetleniowe
5. Opracować miejscowy plan zagospodarowania przestrzennego terenu pod budowę stacji elektroenergetycznej 110/15 kV „GPZ Błazowa” wraz z liniami zasilającymi 110 kV oraz z obiektami towarzyszącymi,
6. Sporządzić w trybie ustawy Prawo energetyczne projekt założeń do planu zaopatrzenia w ciepło, energię elektryczną i paliwa gazowe wraz z analizą możliwości wykorzystania odnawialnych źródeł energii,
7. W przypadku gdy plany rozwoju przedsiębiorstw energetycznych nie będą zapewniać realizacji uchwalonych przez Radę Gminy założeń do planu zaopatrzenia w ciepło, energię elektryczną i paliwa gazowe, opracować i uchwalić projekt planu zaopatrzenia w energię,
8. Rozważyć możliwość przeprowadzenia ekspertyzy w zakresie efektywnego wykorzystania energii wiatru do produkcji energii elektrycznej,
9. Podjąć działania zmierzające do kształtowania wspólnej polityki energetycznej przez gminy mikroregionu „Dolina Strugu”,
10. Opracować koncepcję szczegółowej modernizacji i rozwoju sieci oświetleniowej,
11. Stwarzać korzystne warunki dla konkurencyjnej działalności podmiotów obsługujących infrastrukturę techniczną, wpływając na ich politykę np. poprzez nabywanie udziałów i akcji,
12. Dla umożliwienia mieszkańcom Gminy dobrego odbioru programów telewizyjnych nawiązać współpracę z sąsiednimi gminami w celu wspólnej budowy telewizyjnej stacji retransmisyjnej,
13. Dążyć realizacji sieci infrastruktury technicznej głównie w pasach drogowych.

### § 3

#### **W ZAKRESIE AKTYWIZACJI GOSPODARCZEJ należy:**

1. Wspierać rozwój rolnictwa, turystyki i przedsiębiorczości lokalnej, głównie poprzez:
  - 1) tworzenie warunków organizacyjnych dla poprawy struktury przestrzennej rozłogów pól i jakości produkcyjnej gleb oraz obsługi produkcji, przetwarzania i zbytu produktów rolnych,

- 2) tworzenie zasobów i udostępnianie terenów pod lokalizację obiektów usługowych z preferencją dla obsługi rolnictwa i turystyki oraz innych – tworzących dodatkowe miejsca pracy, wprowadzenie ułatwień administracyjnych i ekonomicznych dla podmiotów podejmujących zagospodarowanie obiektów opuszczonych i nieużytkowanych oraz tworzących gospodarstwa agroturystyczne,
  - 3) podjęcie szerokiej akcji promocyjnej walorów turystycznych gminy,
  - 4) tworzenie atmosfery społecznej, sprzyjającej innowacyjności w rozwoju miasta i gminy, szczególnie w dziedzinie sportu oraz turystyki i rekreacji w różnych formach,
2. Podejmować działania formalno-prawne, zmierzające do przygotowania terenów wskazanych do koncentracji działalności gospodarczej i prowadzić aktywną ich promocję,
  3. Opracować system gminnych preferencji dla podmiotów gospodarczych, tworzących nowe miejsca pracy dla miejscowej ludności.

#### § 4

#### **W ZAKRESIE REALIZACJI CELÓW PUBLICZNYCH, (W OKRESIE OKOŁO 10 NAJBLIŻSZYCH LAT) postanawia się:**

1. Kontynuować budowę sieci kanalizacyjnej, obejmując w pierwszej kolejności miasto Błazowa a następnie pozostałą część gminy,
2. Kontynuować budowę sieci wodociągowej, obejmując w pierwszej kolejności pozostałą część miasta Błazowa, następnie wsie Błazowa Dolna, Błazowa Górna i Nowy Borek,
3. Uzbroić i udostępnić do zabudowy teren osiedla przy ul. Myśliwskiej,
4. Doprowadzić do realizacji co najmniej jednego zbiornika retencyjnego wody i przygotować pod względem formalno-prawnym zagospodarowanie jego otoczenia,
5. Urządzić ośrodek sportu i rekreacji w Błazowej,
6. Doprowadzić do modernizacji dróg powiatowych,
7. Zwiększyć liczbę miejsc parkingowych w Błazowej,
8. Urządzić nowy odcinek drogi gminnej do co najmniej jednego terenu wskazanego pod realizację obiektów i urządzeń dla turystyki i rekreacji,
9. Sukcesywnie modernizować drogi gminne, po uprzednim opracowaniu programu ich modernizacji,
10. Doprowadzić do realizacji stacji elektroenergetycznej 110/15 kV, i linii doprowadzających.



## § 5

Linie rozgraniczające poszczególne, wyodrębnione obszary i tereny oraz linie oznaczające przebiegi głównych sieci infrastruktury technicznej, określone w rysunku kierunków zagospodarowania przestrzennego w skali 1:10000, należy traktować jako orientacyjne. Linie te mogą być korygowane przy sporządzaniu miejscowych planów zagospodarowania przestrzennego lub ustalaniu warunków zabudowy i zagospodarowania terenów w decyzjach administracyjnych, jednak przy uwzględnieniu uwarunkowań i ograniczeń określonych w części I studium, wymienionej w § 1.


## § 6

Wykonanie uchwały zleca się Zarządowi Gminy Błazowa

## § 4

Uchwała wchodzi w życie z dniem podjęcia.


PRZEWODNICZĄCY RADY

  
mgr inż. Gustaw Mazur





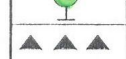








# STUDIUM UWARUNKOWAŃ I KIERUNKÓW ZAGOSPODAROWANIA PRZESTRZENNEGO

## KIERUNKI ZAGOSPODAROWANIA PRZESTRZENNEGO I POLITYKA PRZESTRZENNA


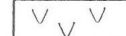
### OZNACZENIA :

	GRANICE GMINY
	GRANICE MIASTA I WSI


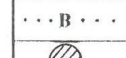

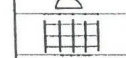
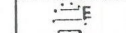

### OBSZARY OCHRONY, KSZTAŁTOWANIA I WYKORZYSTANIA ZASOBÓW ŚRODOWISKA PRZYRODNICZEGO

	GRANICA HYŻNIEŃSKO-GWOŹNICKIEGO OBSZARU CHRONIONEGO KRAJOBRAZU
	GRANICA WSKAZANA DO POWIĘKSZENIA HYŻNIEŃSKO-GWOŹNICKIEGO OBSZARU CHRONIONEGO KRAJOBRAZU
	REZERWATY PRZYRODY
	POMNIKI PRZYRODY
	DRZEWA WSKAZANE DO OBJĘCIA OCHRONĄ PRAWNĄ
	LASY OCHRONNE
	GLÓWNE CIEKI WODNE I WODY OTWARTE
	OBSZARY O PRZEWADZE GRUNTÓW WSKAZANYCH DO TWORZENIA NOWYCH KOMPLEKSÓW LEŚNYCH
	OBSZARY ROLNICZEJ PRZESTRZENI PRODUKCYJNEJ
	KORYTARZE GLÓWNYCH POWIĄZAŃ PRZYRODNICZYCH
	UJĘCIA WODY ZE STREFAMI OCHRONNYMI
	REJONY WSKAZANE DLA LOKALIZACJI ZBIORNIKÓW RETENCYJNYCH
	REJONY WYSTĘPOWANIA SUROWCÓW MINERALNYCH I ICH EKSPLOATACJI









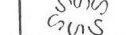

### OBSZARY ZAGROŻEŃ ŚRODOWISKA

	ORIENTACYJNY ZASIĘG TERENÓW ZALEWOWYCH
	ORIENTACYJNY ZASIĘG TERENÓW OSUWISKOWYCH


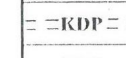
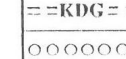


### OBSZARY OCHRONY ŚRODOWISKA KULTUROWEGO

	STREFA OCHRONY KONSERWATORSKIEJ "A"
	STREFA OCHRONY KONSERWATORSKIEJ "B"
	STANOWISKA ARCHEOLOGICZNE O RZECZYWISTYM ZARYSIE
	REJONY WYSTĘPOWANIA STANOWISK ARCHEOLOGICZNYCH
	STREFA OBSERWACJI ARCHEOLOGICZNEJ
	STREFA EKSPOZYCJI OBIEKTÓW ZABYTKOWYCH



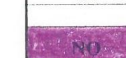



### OBSZARY I TERENY ZABUDOWANE I WSKAZANE DO KONCENTRACJI ZABUDOWY

	GRANICE OBSZARÓW I TERENÓW WSKAZANYCH DO KONCENTRACJI ZABUDOWY
	CENTRUM MIASTA
	REJONY KONCENTRACJI USŁUG PUBLICZNYCH
	OBSZARY KONCENTRACJI MIESZKALNICTWA I USŁUG
	OBSZARY KONCENTRACJI DZIAŁALNOŚCI GOSPODARCZEJ
	REJONY KONCENTRACJI OBIEKTÓW I URZĄDZEŃ OBSŁUGI KOMUNALNEJ
	TERENY KONCENTRACJI OBIEKTÓW I URZĄDZEŃ DLA TURYSTYKI I REKREACJI
	TERENY ISTNIEJĄCEJ ZABUDOWY, BEZ MOŻLIWOŚCI ROZWOJU - NA OSUWISKACH
	ISTNIEJĄCE CMENTARZE WRAZ ZE STREFAMI SANITARNYMI
	GRANICE OBSZARÓW Z DOPUSZCZENIEM ZABUDOWY

### KOMUNIKACJA

	DROGA WOJEWÓDZKA
	DROGI POWIATOWE
	DROGI GMINNE
	SZLAKI ROWEROWE
	SZLAKI TURYSTYCZNE

### INFRASTRUKTURA TECHNICZNA

	GLÓWNE PRZEWODY WODOCIĄGOWE
	UJĘCIE WODY PROJEKTOWANE
	GLÓWNE KANAŁY SANITARNE
	OCZYSZCZALNIA ŚCIEKÓW
	GLÓWNY GAZOCIĄG ŚREDNIOPRĘŻNY
	PROJEKTOWANY GPZ
	LINIA I 110 KV
	LINIA II 110 KV
	ISTNIEJĄCA LINIA 110 KV